











VÝKRES OBEČNÍCH PLOCH

M 1 : 1 500

LEGENDA

-  PRVNÍ ETAPA VÝSTAVBY - PLOCHA Z1
-  DRUHÁ ETAPA VÝSTAVBY - PLOCHA Z2
-  PROMENÁDA ALEJÍ STROMŮ KOLEM LOKALITY PROPOJENÁ S POZEMKY OBCE S POTENCIÁLEM OBČANSKÉHO VYUŽITÍ
-  NAVRHOVANÉ NEZPEVNĚNÉ PROSTORY ZELEŇE
-  ZPEVNĚNÉ PĚŠÍ PROPOJENÍ LOKALITY SE VSI (VEŘEJNÝ PROSTOR OBEČNÍHO ÚŘÁDU, AUTOBUSOVÁ ZASTÁVKA)
-  NÁVRH VEDENÍ NOVÉ PROMENÁDY
-  PROPOJENÍ PROMENÁD PŘES SOUKROMÝ POZEMEK - NUTNÉ ZAJISTIT PŘÁVA
-  PĚŠÍ PROPOJENÍ LOKALITY SE VSI (VEŘEJNÝ PROSTOR OBEČNÍHO ÚŘÁDU, AUTOBUSOVÁ ZASTÁVKA)
-  ZPOMALOVACÍ PŘÁH

-  VYTVOŘENÍ NOVÉHO CENTRA OBCE
-  VJEZD DO LOKALITY
-  DĚTSKÉ HRÁŠTĚ
-  KOMUNITNÍ PLOCHA TYPU OHNÍŠTĚ
-  KOMUNITNÍ PLOCHY ZPEVNĚNÉ (STOLY, LAVICE)
-  OBEČNÍ ÚŘAD
-  MATEŘSKÁ ŠKOLA
-  UMÍSTĚNÍ NÁDOB NA TRIDĚNÝ ODPAD

